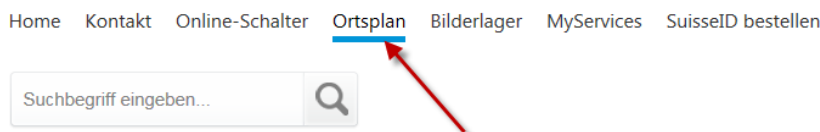


Bericht Solarkataster - Wegeleitung

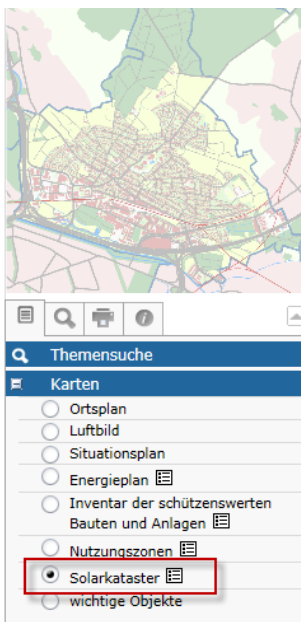
Datum 4. November 2015

Um den Solarkataster des Ortsplans von Wallisellen zu verwenden, gehen Sie wie folgt vor.



1. Öffnen Sie den Ortsplan auf www.wallisellen.ch



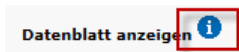
2. Wählen Sie unter Karten am linken Rand -> **Solarkataster**



Um eine Legende zum Solarkataster zu erhalten, klicken Sie auf das Legenden-Symbol neben Solarkataster.

3. Nun wird im Bereich rechts, der Ortsplan mit dem Solarkataster angezeigt, auf welchem Sie mit den Symbolen   oder dem Mausrad die Karte vergrössern oder verkleinern können.

4. Wenn Sie nun die gewünschte Parzelle anklicken, erhalten Sie am linken Rand die Solarkataster-Informationen. Sie können dort das Datenblatt anzeigen lassen mit einem Klick auf das Symbol



5. Weitere Erläuterungen zum Solarkataster finden Sie unter folgendem Link: [Erläuterungen Solarkataster Geoglat](#)

Petra Tomanek
Stv. IT-Verantwortliche